

**АДМИНИСТРАЦИЯ
БОЛЬШЕЖИРОВСКОГО СЕЛЬСОВЕТА
ФАТЕЖСКОГО РАЙОНА**

**ПОСТАНОВЛЕНИЕ
от 06 октября 2022 года № 167**

**Об утверждении реестра и схемы размещения мест
(площадок) накопления твердых коммунальных отходов,
расположенных на территории муниципального
образования «Большежировский сельсовет» Фатежского
района Курской области**

Руководствуясь Федеральным законом от 06 октября 2003 года N 131-ФЗ «Об общих принципах организации местного самоуправления в Российской Федерации», Федеральным законом от 24 июня 1998 года N 89-ФЗ «Об отходах производства и потребления», постановлением Правительства РФ от 31 августа 2018 года N 1039 «Об утверждении правил обустройства мест (площадок) накопления твердых коммунальных отходов и ведения их реестра», Администрация Большежировского сельсовета Фатежского района постановляет:

1. Утвердить реестр мест (площадок) накопления твердых коммунальных отходов, расположенных на территории муниципального образования «Большежировский сельсовет» Фатежского района Курской области согласно приложению N 1.

2. Утвердить схему размещения мест (площадок) накопления твердых коммунальных отходов, расположенных на территории муниципального образования «Большежировский сельсовет» Фатежского района Курской области согласно приложению N 2.

3. Опубликовать (обнародовать) настоящее постановление в информационно-телекоммуникационной сети Интернет на официальном сайте Администрации Большежировского сельсовета Фатежского района Курской области.

4. Контроль за выполнением настоящего постановления оставляю за собой.

5. Настоящее постановление вступает в силу со дня его официального опубликования (обнародования).

Глава Большежировского сельсовета
Фатежского района



У.Н.Субботина

Приложение N 1
к постановлению Администрации
Большежировского сельсовета
Фатежского района
от 06 октября 2022 г. N 167

Реестр мест (площадок) накопления твердых коммунальных отходов, расположенных на территории муниципального образования «Большежировский сельсовет» Фатежского района Курской области

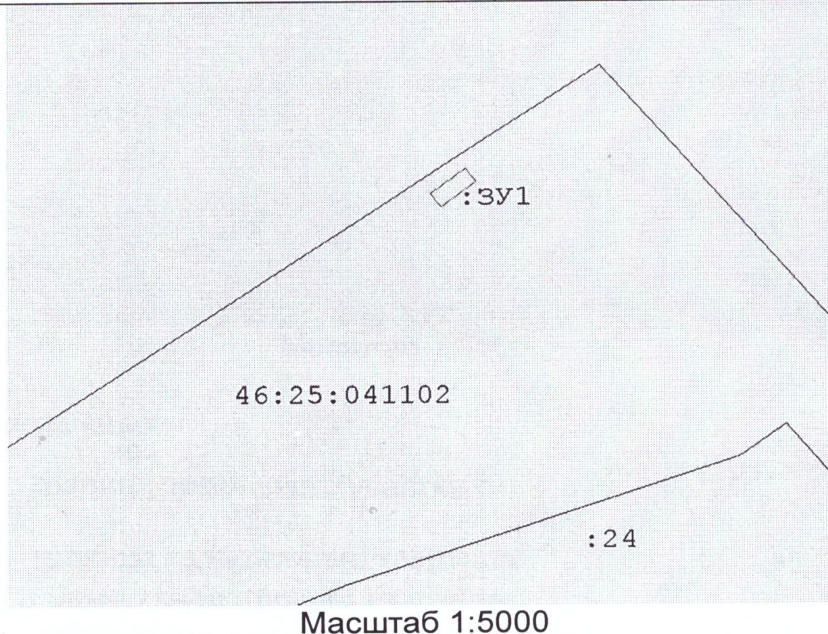
N п/п	Данные о нахождении мест накопления ТКО		Данные о технических характеристиках мест накопления ТКО				Данные о собственниках мест накопления ТКО			Данные об источниках образования ТКО
	Адрес	Кадастровый номер земельного участка	Тип покрытия	Площадь, м2	Количество контейнеров	Объем контейнера, м3	Наименование	ОГРН/ИНН	Адрес	
1.	Курская область, Фатежский район, Большежировский сельсовет село Большое Жирово	46:25:041102:152	Бетонное	10,00	5	0,75	Администрация Большежировского сельсовета Фатежского района Курской области	1024600809530/4625000643	Курская область, Фатежский район, с. Большое Жирово, д.52	Индивидуальные жилые дома по с.Большое Жирово (частично)
2.	Курская область, Фатежский район, Большежировский сельсовет село Большое Жирово	46:25:041101:334	Бетонное	10,00	5	0,75	Администрация Большежировского сельсовета Фатежского района Курской области	1024600809530/4625000643	Курская область, Фатежский район, с. Большое Жирово, д.52	Индивидуальные жилые дома по с.Большое Жирово (частично)

**Схемы размещения мест (площадок) накопления твердых коммунальных отходов,
расположенных на территории муниципального образования
«Большежировский сельсовет» Фатежского района Курской области**



1. Курская область, Фатежский район, Большежировский сельсовет, с. Большое Жирово

Схема расположения земельного участка на кадастровом плане территории

Кадастровый номер земельного участка 46:25:041102:152		
Площадь земельного участка 10 кв.м.		
Обозначение характерных точек границ	Координаты, м	
	X	Y
1	2	3
1	446469,98	1283424,94
2	446473,06	1283428,88
3	446471,49	1283430,11
4	446468,40	1283426,17
1	446469,98	1283424,94



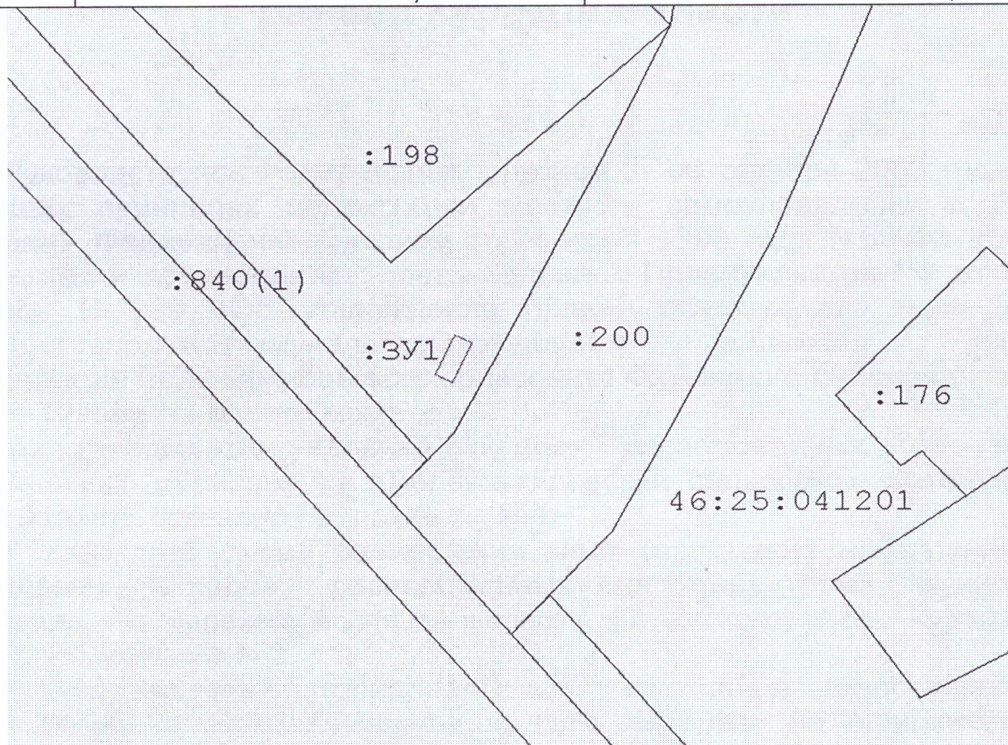
Условные обозначения:

-  граница земельного участка
-  граница кадастрового квартала
- 46:25:041102 номер кадастрового квартала
- :3У1 обозначение земельного участка

2. Курская область, Фатежский район, Большежировский сельсовет, с. Большое Жирово

Схема расположения земельного участка на кадастровом плане территории

Кадастровый номер земельного участка 46:25:041101:334		
Площадь земельного участка 10 кв.м.		
Обозначение характерных точек границ	Координаты, м	
	X	Y
1	2	3
1	446712,55	1283297,20
2	446711,72	1283299,02
3	446707,16	1283296,95
4	446707,99	1283295,13
1	446712,55	1283297,20



Масштаб 1:5000

Условные обозначения:



граница земельного участка



граница кадастрового квартала

46:25:041201

номер кадастрового квартала

:3У1

обозначение земельного участка